

maître d'ouvrage :
 préfecture du Nord

 PREFECTURE
 DU NORD
 direction départementale
 des Territoires et de la Mer

Approbation

PPR approuvé le 28/12/2007
 PPR modifié le :

plan de prévention des risques
 naturels inondation (PPRI)
 vallée de l'YSER



Modification n° 1
 carte des ENJEUX

maître d'œuvre



 REPUBLICAIN FRANÇAIS
 direction départementale
 des Territoires et de la Mer

Service Sécurité Risques et Crises
 cellule PPR (Plan de Prévention des Risques)
 62, rue de Belfort
 59043 LILLE CEDEX

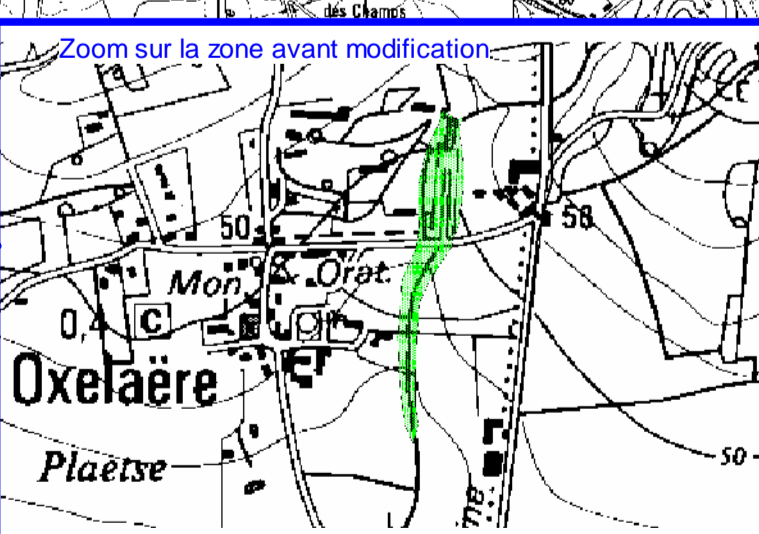
Délégation Territoriale des Flandres
 cellule EPR (Eau, Environnement, Risques)
 33 rue de l'Herminette
 BP 6533
 59386 DUNKERQUE CEDEX

Décembre 2013

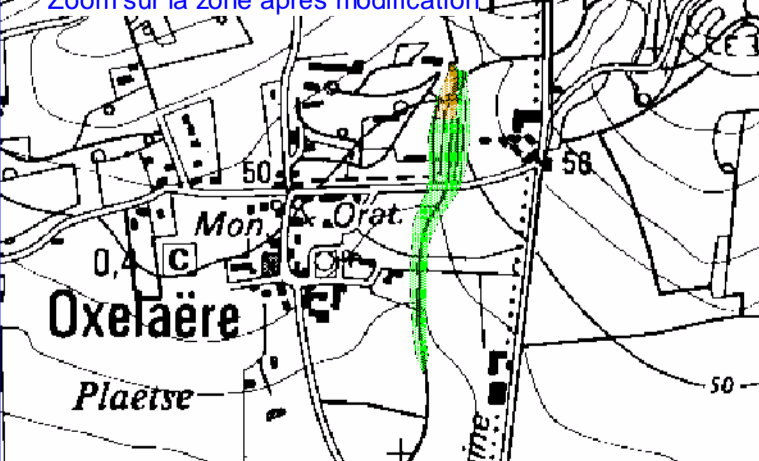
LEGENDE

- 
 Champ d'expansion des crues
- 
 Parties actuellement urbanisées

Zoom sur la zone avant modification



Zoom sur la zone après modification



1/25000